



PERÚ

Ministerio de
Relaciones Exteriores

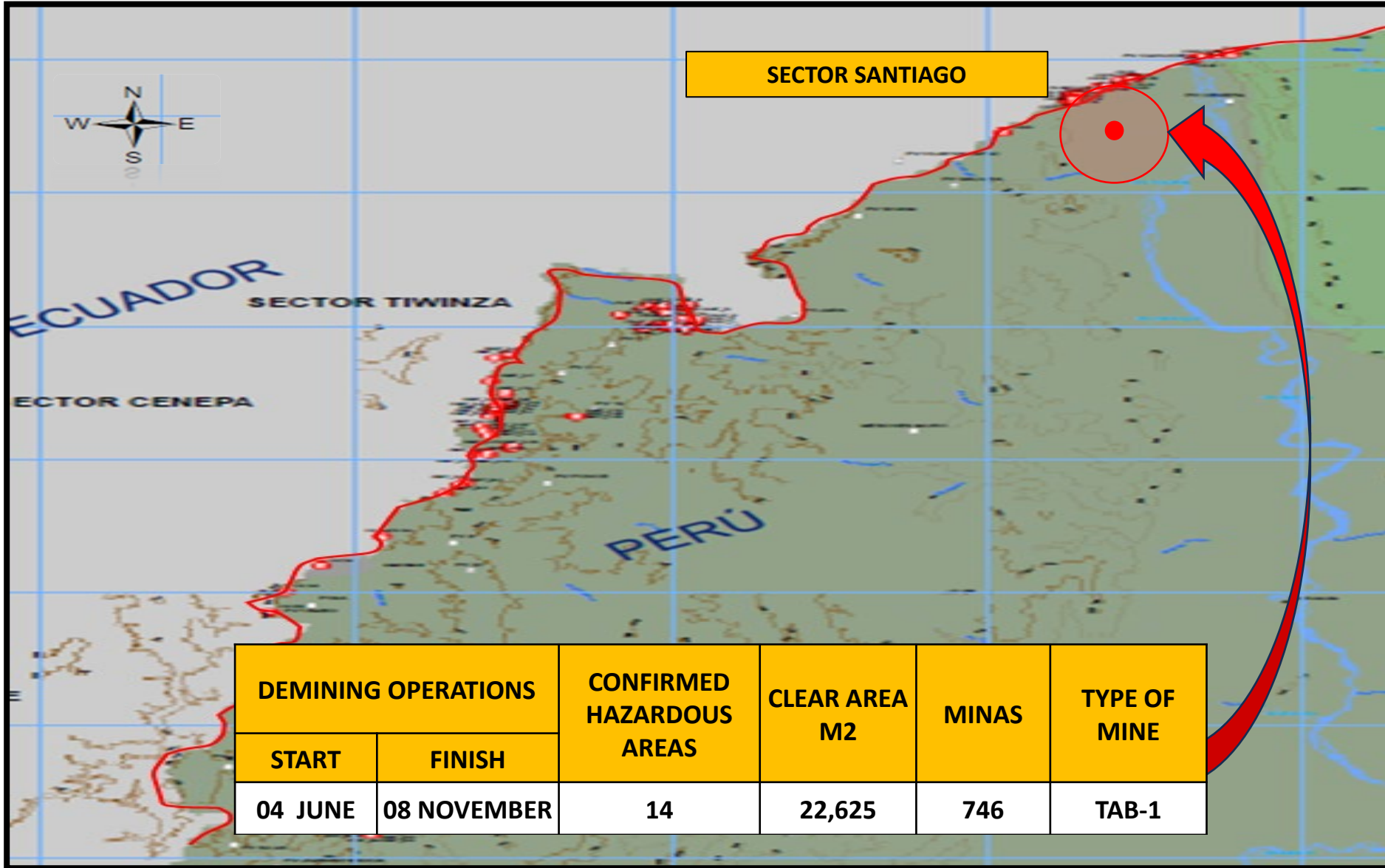




PERÚ

Ministerio de Relaciones Exteriores

5. CURRENT RECONNAISSANCE AND CLEARANCE OPERATIONS



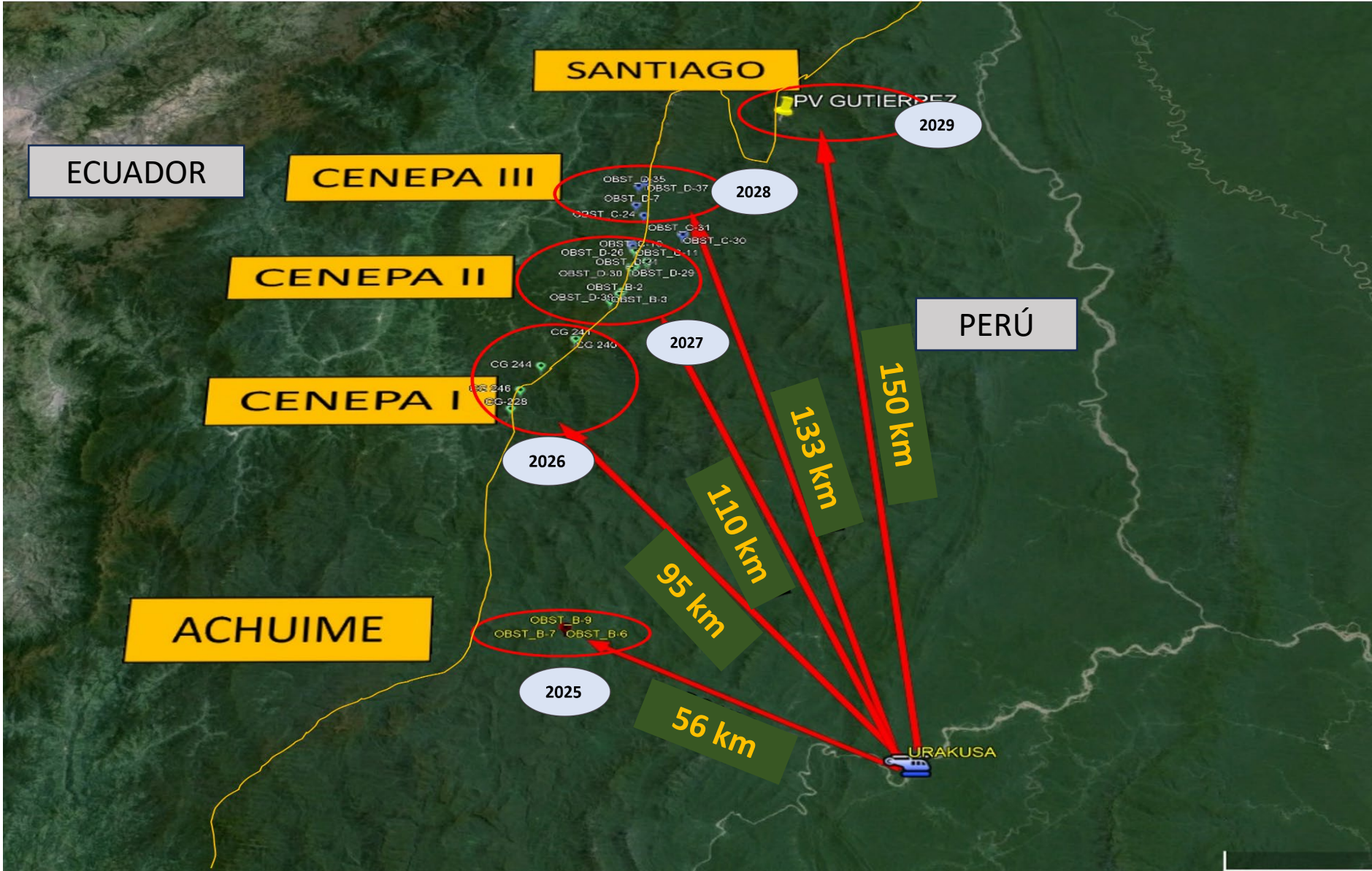
DEMINEING OPERATIONS		CONFIRMED HAZARDOUS AREAS	CLEAR AREA M2	MINAS	TYPE OF MINE
START	FINISH				
04 JUNE	08 NOVEMBER	14	22,625	746	TAB-1



PERÚ

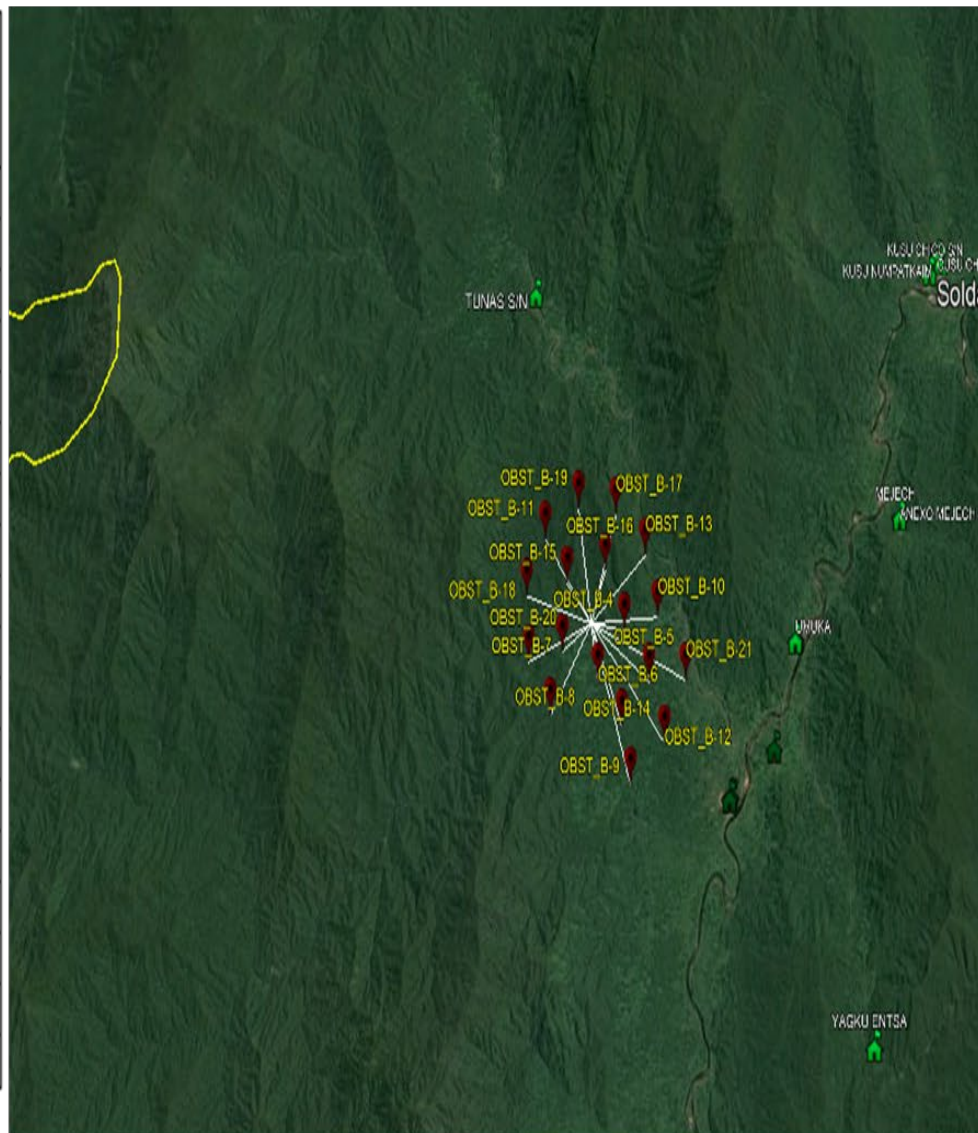
Ministerio de Relaciones Exteriores

2. LOCATION CONFIRMED HAZARDOUS AREAS



Año 2025 Sector Achuime

N°	OBJETIVOS	UBICACIÓN	MINAS POR DESTRUIR	ÁREA POR DESPEJAR EN M2	ÁREA POR DESPEJAR POR AÑOS
01	OBST B-10	Achuime	23	1,600	2025
02	OBST B-11	Achuime	5	80	2025
03	OBST B-12	Achuime	14	400	2025
04	OBST B-17	Achuime	7	90	2025
05	OBST B-18	Achuime	147	160,000	2025
06	OBST B-19	Achuime	3	2,500	2025
07	OBST B-20	Achuime	3	30	2025
08	OBST B-21	Achuime	20	5,000	2025
09	OBST B-8	Achuime	37	600	2025
10	OBST B-9	Achuime	5	50	2025
11	OBST B-13	Achuime	3	5	2025
12	OBST B-14	Achuime	42	1,600	2025
13	OBST B-15	Achuime	25	7,000	2025
14	OBST B-16	Achuime	6	90	2025
15	OBST B-4	Achuime	13	240	2025
16	OBST B-5	Achuime	21	960	2025
17	OBST B-6	Achuime	10	480	2025
18	OBST B-7	Achuime	8	240	2025
TOTAL CCMM A DESPEJAR 2025			392	180,965	



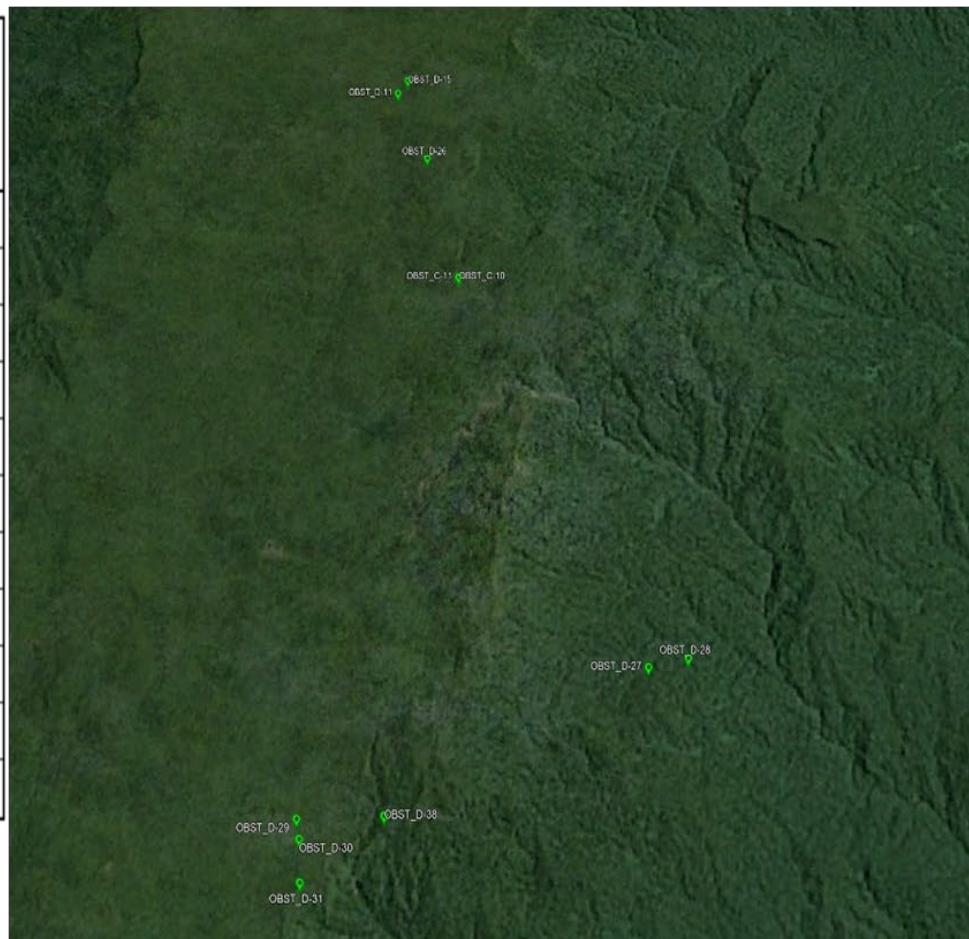
Año 2026 Sector Cenepa I:

N°	OBJETIVOS	UBICACIÓN	MINAS POR DESTRUIR	ÁREA POR DESPEJAR EN M2	ÁREA POR DESPEJAR POR AÑOS
01	OBST B-2	CENEPA	10	60	2026
02	OBST B-3	CENEPA	76	152	2026
03	OBST D-39	CENEPA	42	225	2026
04	CG 240	CENEPA	23	300	2026
05	CG 241	CENEPA	17	250	2026
06	CG 244	CENEPA	5	75	2026
07	CG 246	CENEPA	25	144	2026
08	CG 228	CENEPA	5	125	2026
TOTAL CCMM A DESPEJAR 2026			203	1,331	



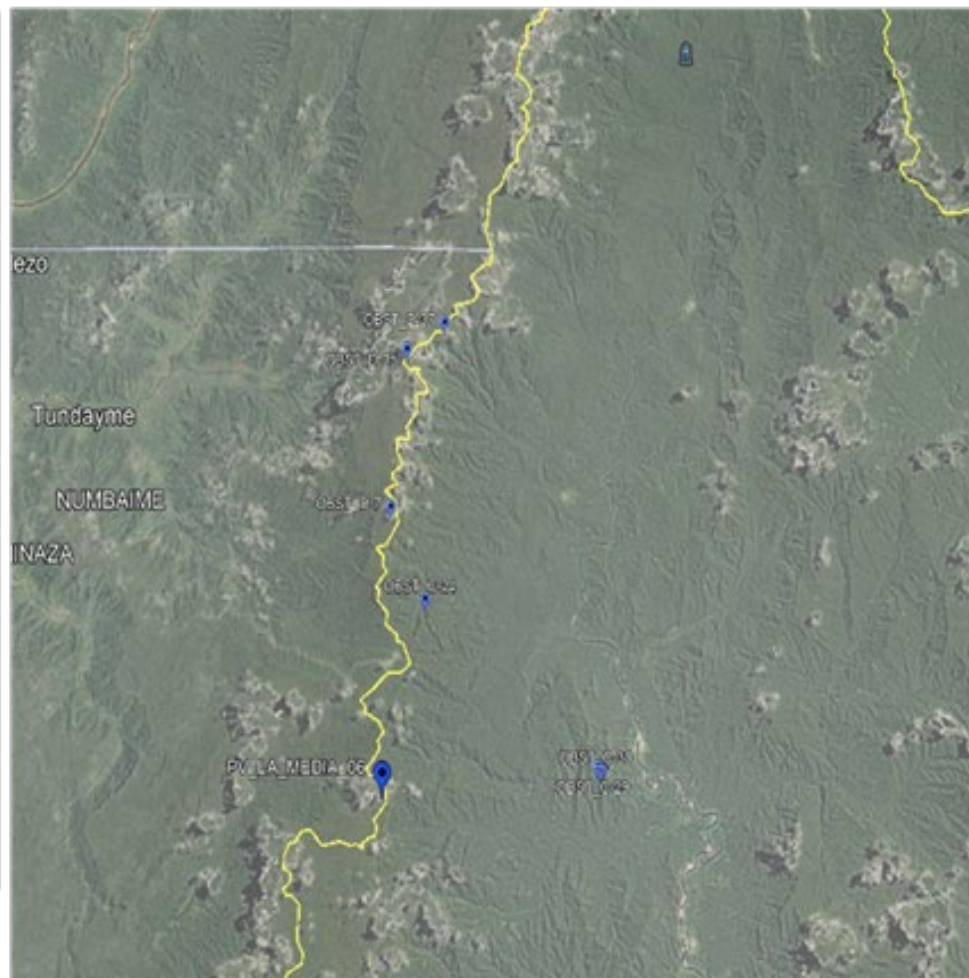
Año 2027 Sector Cenepa II:

N°	OBJETIVOS	UBICACIÓN	MINAS POR DESTRUIR	ÁREA POR DESPEJAR EN M2	ÁREA POR DESPEJAR POR AÑOS
01	OBST D-11	CENEPA	50	840	2027
02	OBST D-15	CENEPA	75	320	2027
03	OBST D-26	CENEPA	168	3,500	2027
04	OBST D-27	CENEPA	87	350	2027
05	OBST D-28	CENEPA	23	125	2027
06	OBST D-38	CENEPA	50	275	2027
07	OBST C-10	CENEPA	100	9,000	2027
08	OBST C-11	CENEPA	70	700	2027
09	OBST D-29	CENEPA	20	150	2027
10	OBST D-30	CENEPA	50	170	2027
11	OBST D-31	CENEPA	50	200	2027
TOTAL CCMM A DESPEJAR 2027			743	15,630	



Año 2028 Sector Cenepa III:

N°	OBJETIVOS	UBICACIÓN	MINAS POR DESTRUIR	ÁREA POR DESPEJAR EN M2	ÁREA POR DESPEJAR POR AÑOS
01	OBST C-24	CENEPA	63	720	2028
02	OBST D-7	CENEPA	15	40	2028
03	OBST D-37	CENEPA	20	100	2028
04	OBST D-35	CENEPA	25	120	2028
05	OBST C-29	CENEPA	33	1,200	2028
06	OBST C-30	CENEPA	46	300	2028
07	OBST C-31	CENEPA	57	800	2028
08	PV LA MEDIA 06	CENEPA	400	68,000	2028
TOTAL CCMM A DESPEJAR 2028			659	71,280	



Año 2029 Sector Santiago:

N°	OBJETIVOS	UBICACIÓN	MINAS POR DESTRUIR	ÁREA POR DESPEJAR EN M2	ÁREA POR DESPEJAR POR AÑOS
01	PV GUTIERREZ	SANTIAGO	2,000	10,182	2029
TOTAL CCMM A DESPEJAR 2029			2,000	10,182	





PERÚ

Ministerio de Relaciones Exteriores

6. CHALLENGE 2025 - 2029



YEARS	SECTOR	CLEAR AREA M2	MINES	CONFIRMED HAZARDOUS AREAS
2025	ACHUIME	180,965	392	18
2026	CENEPA I	1,331	203	8
2027	CENEPA II	15,630	743	11
2028	CENEPA III	71,280	659	8
2029	SANTIAGO	10,182	2,000	1
TOTAL		279,388	3,997	46

WORK PLAN CRITERIA :

- The location where the minefields are located in relation to the distance from the helicopter departure base (Urakusa).
- The concentration of minefields and distance between them.
- The number of mines in the confirmed dangerous area.
- The geographical area and meteorological conditions from most favorable to least favorable.
- The methods and standards used are the IMAS International Standards.



PERÚ

Ministerio de Relaciones Exteriores

7. HUMANITARIAN DEMINING BUDGET



ANNUAL NACIONAL BUDGET : US \$ 761,407

N°	ACTIVITY	SOLES BUDGET S/.	DOLLARS BUDGET \$.
01	HELICOPTER FLIGHT HOURS	1,298,105	341,606
02	FUELS AND LUBRICANTS	61,071	16,071
03	FEEDING OPERATIONS AREA	143,535	37,772
04	TRANSPORTATION, TRAVEL, TICKETS, LIFE INSURANCE AND OTHERS	1,331,554	350,410
05	INSTALLATION OF ADMINISTRATIVE AREA FOR OPERATIONS	59,083	15,548
TOTAL		2,893,348	761,407

TOTAL NATIONAL BUDGET 2025-2029: US \$ 3,807,035



PERÚ

Ministerio de Relaciones Exteriores

8. MATERIAL TO OPTIMIZE DEMINING OPERATIONS



In addition to the indicated annual budget, the following is required to be purchased:

ACTIVIDADES	COSTO S/	COSTO \$
<u>PROTECTIVE EQUIPMENT:</u> 90 suits, protective helmets and hydration backpacks.	1,148,850	302,329
<u>GOODS</u> : Accommodation tents, beds, mattresses, camouflaged wardrobes, GPS, generator sets, semi-industrial kitchens, freezers, televisions and chainsaws	1,648,040	433,695
<u>DETECTORS:</u> 90 equipment	2,435,175	640,835
<u>COMMUNICATION EQUIPMENT:</u> Eight satellite devices.	69,200	18,210
<u>COMPUTER EQUIPMENT:</u> Eight computers, two laser printer, one multifunction printer and two laptops for IMSMA	58,510	15,397
	5,359,775	1,410,466 **

**Estimated cost subject to market variations, where the purchase is made



PERÚ

Ministerio de
Relaciones Exteriores

9. SUPPORT FROM THE INTERNATIONAL COMMUNITY



1. TECHNICAL COOPERATION AND EQUIPMENT

Currently, Peru receives technical cooperation and equipment in humanitarian demining from Italy, Spain and Norway.

2. FINANCIAL COOPERATION

If we have the support of international cooperation, the estimated period to complete demining operations could be reduced.



PERÚ

Ministerio de
Relaciones Exteriores

10. FOLLOW-UP ACTIVITIES



- Explore opportunities for international cooperation in favor of the training process of technical personnel, acquisition of specialized equipment and also direct participation in operations.
- Specify the participation of the NPA in the execution of humanitarian demining operations, which are being carried out on the border with Ecuador.
- Work simultaneously with the Antipersonnel Mine Action Program (AICMA-OAS), to obtain potential cooperators based on the “Conceptual Note in Support of the Completion of Demining Work: Achieving the Goal of a Mine-Free Ecuador and Peru” .



**PERÚ
CONTRAMINAS**

MUCHAS GRACIAS

CONTRAMINAS

POR UN PERÚ LIBRE DE MINAS

**Intervención del Perú ante el Comité de
Implementación del Artículo 5 – Reunión Intersesional 2024
(Ginebra, 18 - 20 junio de 2024)**

Señor Presidente:

El 3 de diciembre de 1997, el Perú suscribió la “Convención sobre la Prohibición del Empleo, Almacenamiento, Producción y Transferencia de Minas Antipersonal y sobre su Destrucción” y la ratificó en mayo 1998. Como Estado Parte, mi país viene honrando su compromiso de convertirse en un país libre de minas antipersonal.

Las áreas peligrosas existentes en la selva peruana se encuentran en el departamento de Amazonas, en la zona norte – frontera con Ecuador denominada la “Cordillera del Cóndor” que puede alcanzar alturas de hasta 2,700 msnm. El clima es variado, presentándose temperaturas que oscilan entre los 10° y los 38° C, con humedad permanente y precipitaciones en casi la totalidad del año, las mismas que se han acentuado con el cambio climático.

En dicha zona selvática, la falta de infraestructura para el transporte, como carreteras y ríos navegables obliga al empleo de medios aéreos, lo que dificulta y encarece sustancialmente el costo de las labores de desminado humanitario en términos de recursos humanos, logísticos y financieros.

Hasta el año 2019, el desminado humanitario se desarrolló de acuerdo con lo previsto; sin embargo, el año 2020 a causa de la pandemia del COVID-19 las operaciones de desminado humanitario tuvieron que paralizarse. Se reanudó las actividades en agosto de 2021 y desde entonces se realizan jornadas dobles de 45 días, con participación de 60 efectivos en cada una de ellas.

De otra parte, hasta la fecha se han realizado doce Campañas Binacionales de Educación sobre el Riesgo de Minas Antipersonal (ERM) en localidades de la zona de frontera común, que fueron diseñadas de acuerdo con la edad y género, coherentes con las normas nacionales e internacionales y adaptadas a las necesidades de las poblaciones cercanas, y constituyen una muestra del compromiso de ambos países con el proceso de desminado.

Señor Presidente:

El 28 de marzo del 2024, nuestra Misión Permanente en Ginebra presentó ante el Presidente del Comité de Implementación del Artículo 5 de la Convención sobre Minas Antipersonal, la solicitud de prórroga para el cumplimiento de las obligaciones del Estado peruano con dicho Artículo de la Convención (Limpieza de Campos Minados) programada para realizarse en el periodo 2025 – 2029.

A partir del 5 de junio de este año la Dirección General de Desminado Humanitario del Perú ha iniciado las operaciones de desminado en la frontera

Perú – Ecuador (Cordillera del Cóndor), teniendo proyectado culminar con 14 áreas peligrosas confirmadas, despejar 22,625 m² y destruir 746 minas antipersonal. Este trabajo se realizaría hasta el 8 de noviembre del presente año.

En base a la proyección de cumplimiento del 2024, el Perú tiene como desafío para cumplir con la solicitud de prórroga presentada, concluir con 46 áreas peligrosas confirmadas y por consiguiente despejar 279,388 m², destruir 3,997 minas en el periodo de 5 años 2025-2029, habiéndose considerado los siguientes criterios para elaborar el Plan de Trabajo:

- El lugar donde se encuentran los campos minados en relación con la distancia del punto de partida de la Base de salida de los helicópteros de abastecimiento logístico.
- En cada una de las áreas de trabajo, la concentración de los campos minados y la distancia entre ellas.
- La cantidad de minas en el área peligrosa confirmada.
- El área geográfica y las condiciones meteorológicas, que van de más favorable a menos favorables.
- El Presupuesto asignado.

Los métodos y estándares utilizados para realizar las operaciones de desminado humanitario corresponden a las Normas Internacionales IMAS.

El Perú hará su mejor esfuerzo para lograr su cometido y para ello espera la comprensión y el apoyo necesarios de la comunidad internacional.

Muchas gracias